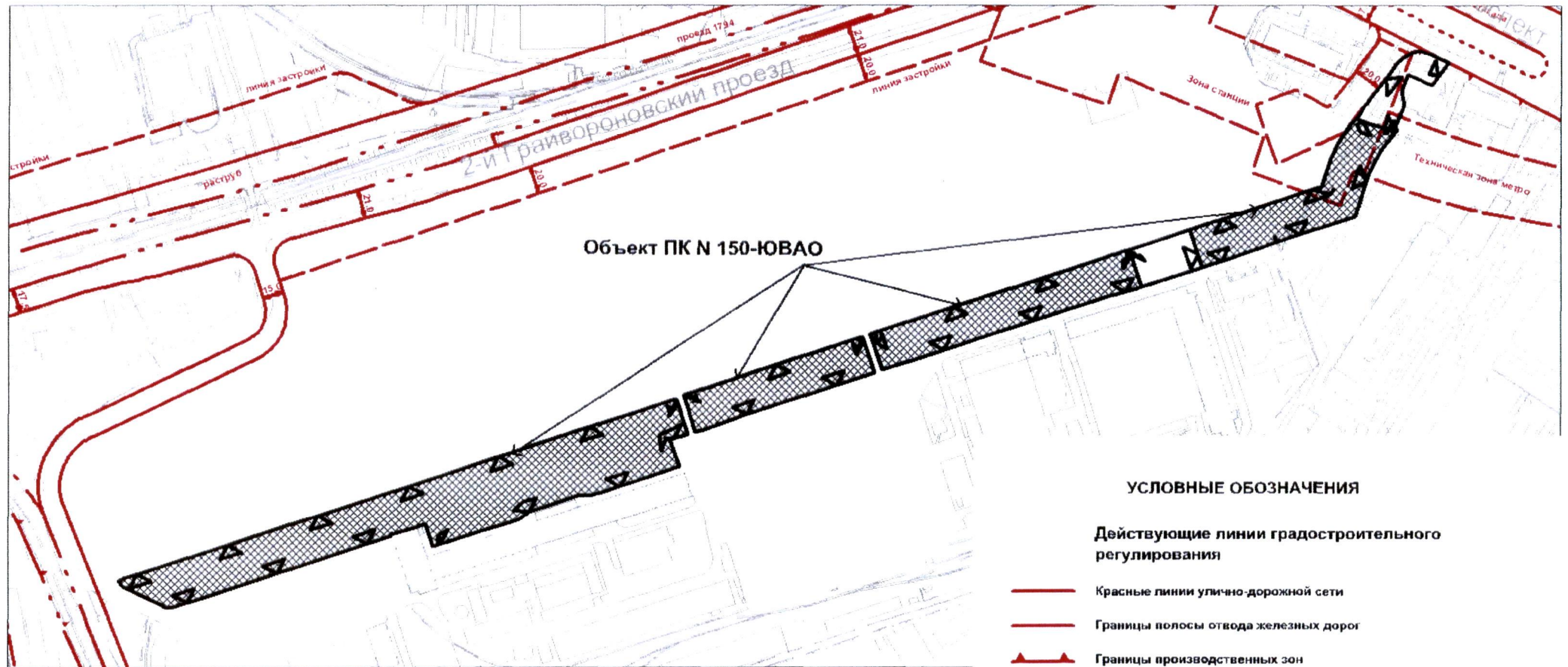







**Схема границ объекта природного комплекса № 150
Юго-Восточного административного округа города Москвы
"Бульвар напротив жилого комплекса по 2-му Грайвороновскому проезду"**




УСЛОВНЫЕ ОБОЗНАЧЕНИЯ

Действующие линии градостроительного регулирования

-  Красные линии улично-дорожной сети
-  Границы полосы отвода железных дорог
-  Границы производственных зон
-  Границы озелененных территорий, не входящих в природный комплекс
-  Границы технических зон метрополитена, транспортных сооружений, инженерных коммуникаций, линии застройки, проездов внутреннего пользования

 Предлагаемые границы объекта природного комплекса

 Территории, предлагаемые к включению в состав объекта природного комплекса № 150-ЮВАО, площадью 2,91 га