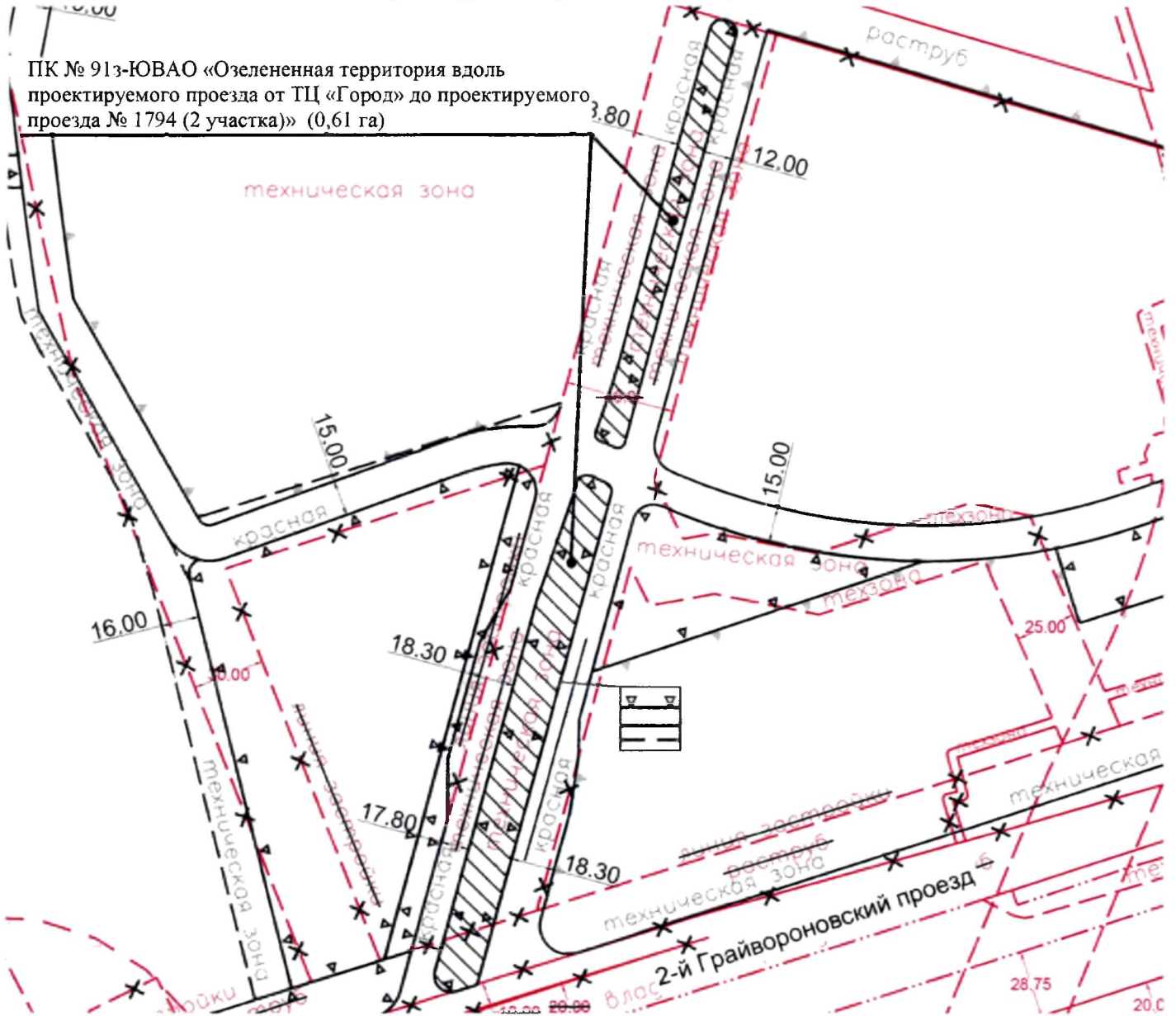














**Схема границ объекта природного комплекса № 91з
Юго-Восточного административного округа города Москвы
«Озелененная территория вдоль проектируемого проезда от ТЦ «Город»
до проектируемого проезда № 1794 (2 участка)»**

ПК № 91з-ЮВАО «Озелененная территория вдоль проектируемого проезда от ТЦ «Город» до проектируемого проезда № 1794 (2 участка)» (0,61 га)



УСЛОВНЫЕ ОБОЗНАЧЕНИЯ:

- | | |
|--|--|
| <p> участки территории, включаемые в состав объекта природного комплекса № 91з Юго-Восточного административного округа города Москвы «Озелененная территория вдоль проектируемого проезда от ТЦ «Город» до проектируемого проезда № 1794 (2 участка)», площадью - 0,61 га</p> <p>Действующие линии градостроительного регулирования:</p> <ul style="list-style-type: none">  красные линии улично-дорожной сети  границы технических зон инженерных коммуникаций и сооружений  границы полос отвода железных дорог  границы водоохранных (рыбоохранных) зон  границы технических зон метрополитена | <p>Отменяемые линии градостроительного регулирования:</p> <ul style="list-style-type: none">  красные линии улично-дорожной сети  границы технических зон инженерных коммуникаций и сооружений <p>Устанавливаемые линии градостроительного регулирования:</p> <ul style="list-style-type: none">  красные линии улично-дорожной сети  границы технических зон инженерных коммуникаций и сооружений  границы производственных зон  границы природных и озелененных территорий, определенных правовыми актами Правительства Москвы |
|--|--|