

## Об объектах природного комплекса Юго-Западного административного округа города Москвы

Постановление Правительства Москвы от 31 января 2024 года № 160-ПП

В соответствии с законами города Москвы от 5 мая 1999 г. № 17 «О защите зеленых насаждений», от 25 июня 2008 г. № 28 «Градостроительный кодекс города Москвы», от 5 мая 2010 г. № 17 «О Генеральном плане города Москвы», в связи с изменением градостроительной ситуации и в целях соблюдения баланса природных и озелененных территорий города Москвы **Правительство Москвы постановляет:**

1. Изменить границы объекта природного комплекса № 109 Юго-Западного административного округа города Москвы «Долина р. Чечеры и ее левого притока в д. Щиброво, район Южное Бутово», исключив из его состава участок территории площадью 0,83 га, согласно приложению 1 к настоящему постановлению.

2. Изменить границы объекта природного комплекса № 109а Юго-Западного административного округа города Москвы «Бульвар по Чечерскому проезду», включив в его состав участок территории площадью 1,19 га, согласно приложению 2 к настоящему постановлению.

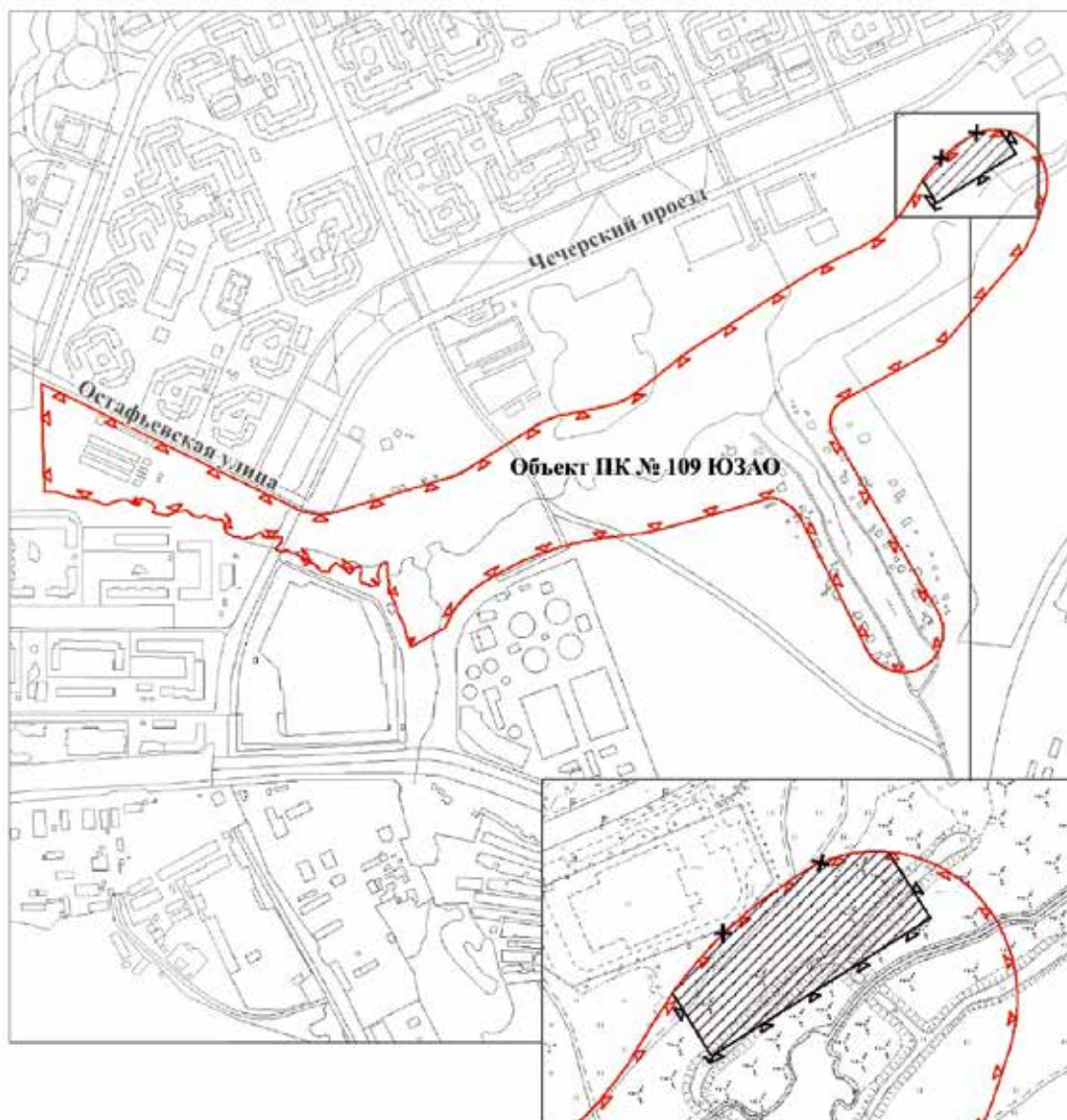
3. Внести изменения в постановление Правительства Москвы от 19 января 1999 г. № 38 «О проектных предложениях по установлению границ Природного комплекса с их описанием и закреплением актами красных линий» (в редакции постановлений Правительства Москвы от 21 августа 2014 г. № 479-ПП, от 10 декабря 2019 г. № 1659-ПП), изложив пункты 109, 109а раздела «Юго-Западный АО» приложения 1 к постановлению в редакции согласно приложению 3 к настоящему постановлению.

4. Контроль за выполнением настоящего постановления возложить на заместителя Мэра Москвы в Правительстве Москвы по вопросам градостроительной политики и строительства Бочкарева А.Ю.





Мэр Москвы **С.С.Собянин**

Приложение 1  
к постановлению Правительства Москвы  
от 31 января 2024 г. № 160-ПП

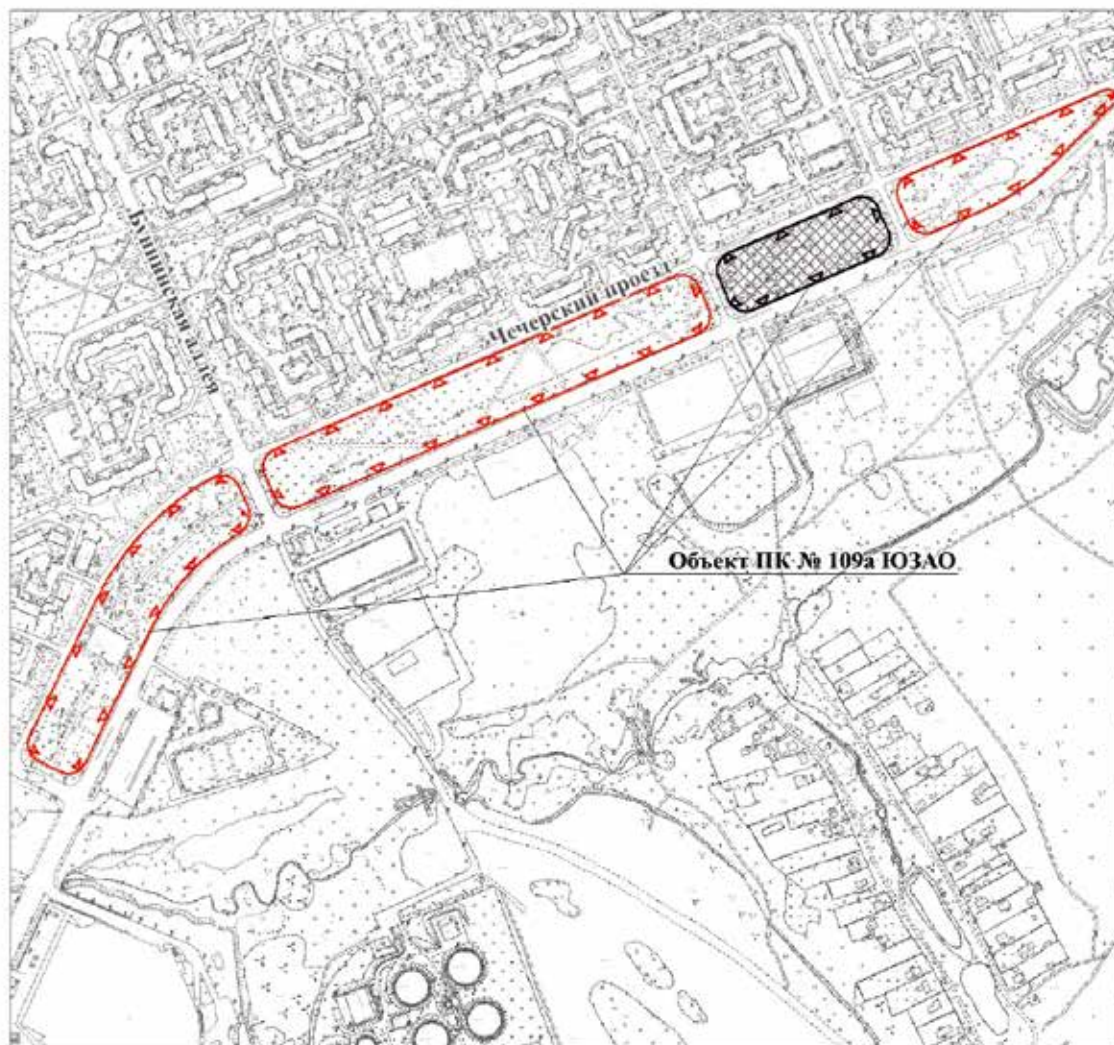
**Схема границ объекта природного комплекса № 109  
Юго-Западного административного округа города Москвы  
«Долина р. Чечеры и ее левого притока в д. Щиброво, район Южное Бутово»**






**УСЛОВНЫЕ ОБОЗНАЧЕНИЯ**

-  существующие границы объектов природного комплекса города Москвы
-  отменяемые границы объектов природного комплекса города Москвы
-  устанавливаемые границы объектов природного комплекса города Москвы
-  участок территории, исключаемый из состава объекта природного комплекса № 109 Юго-Западного административного округа города Москвы «Долина р. Чечеры и ее левого притока в д. Щиброво, район Южное Бутово», площадью 0,83 га

**Схема границ объекта природного комплекса № 109а  
Юго-Западного административного округа города Москвы  
«Бульвар по Чечерскому проезду»**



**УСЛОВНЫЕ ОБОЗНАЧЕНИЯ**

-  существующие границы объектов природного комплекса города Москвы
-  устанавливаемые границы объектов природного комплекса города Москвы
-  участок территории, включаемый в состав объекта природного комплекса № 109а Юго-Западного административного округа города Москвы «Бульвар по Чечерскому проезду», площадью 1,19 га

**Приложение 3***к постановлению Правительства Москвы  
от 31 января 2024 г. № 160-ПП*Внесение изменений в приложение 1 к постановлению Правительства Москвы  
от 19 января 1999 г. № 38**ПЕРЕЧЕНЬ ТЕРРИТОРИЙ ПРИРОДНОГО КОМПЛЕКСА Г. МОСКВЫ  
(кроме особо охраняемых природных территорий и объектов Природного комплекса  
Центрального административного округа)**

№ объекта	Наименование объекта Природного комплекса	Режим регулирования градостроительной деятельности	Площадь**, га
1	2	3	4
<b>ЮГО-ЗАПАДНЫЙ АО</b>			
109	Долина р. Чечеры и ее левого притока в д. Щиброво, район Южное Бутово	Озелененная территория общего пользования	34,88
109а	Бульвар по Чечерскому проезду	Озелененная территория общего пользования	8,17



# ВЕСТНИК МОСКВЫ

ISSN 2713-0592

**Февраль 2024**

Специальный выпуск № 5